

Жоспар шегіндегі бетен жер пайдаланушылар (меншік иелері)
Посторонние землепользователи (собственники) в границах плана

Жоспардағы № на плане	Жоспар шегіндегі жер пайдаланушылардың(меншік иелерінің) атауы Наименование землепользователей (собственников) в границах плана	Алаңы, га Площадь, га

Осы акт "МемжерӨӨ" РМК Солтүстік Қазақстан еншілес мемлекеттік кәсіпорнымен жасалды

Настоящий акт изготовлен Северо-Казахстанским дочерним государственным предприятием ГосНПЦзем

М.О.  Амренов С.И. "25" "11" 2008 ж.
М.П. (қолы, подпись)

Осы актіні беру туралы жазба жер учаскесіне меншіктік құқығын, жер пайдалану құқығын беретін актілер жазылатын Кітапта № 08-130 болып жазылды.
Қосымша: жоқ


Запись о выдаче настоящего акта произведена в Книге записей актов на право собственности на земельный участок, право землепользования за № 08-130
Приложение: нет


М.О.
М.П.

Шал ақын ауданының жер қатынастары бөлімі" мемлекеттік мекемесінің бастығы
Начальник государственного учреждения "Отдел земельных отношений
района Шал Ақына"

 (қолы, подпись) Аты жөні Ж. Еркін "26" "11" 2008 ж.
Ф.И.О.

Жер учаскесіне құқығын тіркеу туралы белгі қою шалақын ауданының
Отметка о регистрации права на земельный участок "СІАРМАСЫ" ММ

08/18/50288/ТІРКЕЛДІ
01.12.08 г. ТІРКЕУШІ




ТУРАҚТЫ ЖЕР ПАЙДАЛАНУ
ҚУҚЫҒЫН БЕРЕТІН

АКТ

НА ПРАВО ПОСТОЯННОГО
ЗЕМЛЕПОЛЬЗОВАНИЯ

Жер учаскесінің кадастрлық нөмірі - **15-228-014-089**

Жер пайдаланушы - "Жанаталап негізгі мектебі" мемлекеттік мекемесі, Солтүстік Қазақстан облысы, Шал ақын ауданы, Жаңаталап селосы

Жер учаскесіне тұрақты жер пайдалану құқығы

Жер учаскесінің алаңы - **0,1181 га.**

Жер учаскесін мақсатты тағайындау - **мектеп ғимараты және оны күтіп ұстау үшін**

Жер учаскесін пайдаланудағы шектеулер мен ауыртпалықтар - **жоқ**

Жер учаскесінің бөлінуі - **бөлінеді**

Актінің берілу негізі - **Жаңажол селолық округінің әкімінің 2008 жылғы 19 қарашадағы № 6/01-04 шешімі**

Кадастровый номер земельного участка - **15-228-014-089**

Землепользователь - **Государственное учреждение "Жанаталапская основная школа", Северо-Казахстанская область, район Шал акына, село Жанаталап**

Право постоянного землепользования на земельный участок

Площадь земельного участка - **0,1181 га.**

Целевое назначение земельного участка - **для здания школы и его обслуживания**

Ограничения в использовании и обременения земельного участка - **нет**

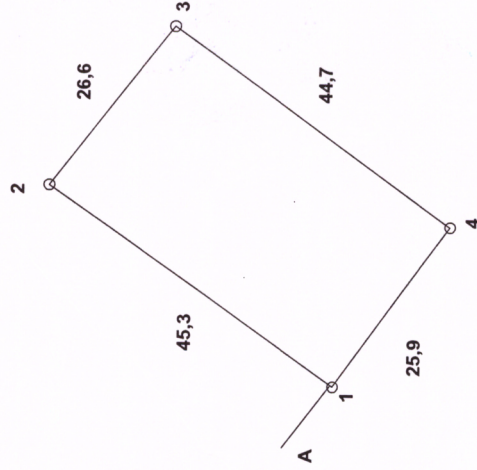
Делимость земельного участка - **делимый**

Основание выдачи акта - **решение акима Жаңажолского сельского округа от 19 ноября 2008 года № 6/01-04**

Жер учаскесінің ЖОСПАРЫ ПЛАН земельного участка

Учаскенің орналасқан жері - Солтүстік Қазақстан облысы, Шал ақын ауданы, Жаңажол селолық округі, Жаңаталап селосы

Местоположение участка - Северо-Казахстанская область, район Шал акына, Жаңажолский сельский округ, село Жанаталап



Шекесу сипаты:

А-дан-Б-ға дейін - Жаңаталап селосының жерлері

Описание смежеств:

От А до А - земли села Жанаталап

Масштаб 1: 1000